

Chile Tours & Adventure Travel

coigüexpeditions.com / info@coigüexpeditions.com / @coigüexpeditions

Portafolio de actividades 2016

- [Tarifas](#)
- [Viajes personalizados](#)
- [Tours por el día desde Santiago](#)
 - [Incluye](#)
 - [CAMINATAS DE MEDIO DIA](#)
 - [Santiago desde las Alturas](#)
 - [A los Pies de los Andes](#)
 - [CAMINATAS DE UN DIA](#)
 - [La Ruta de Darwin](#)
 - [Monumento Natural El Morado](#)
 - [Glaciar Colgante El Morado](#)
 - [Jardines del Pacífico Sur](#)
 - [Parque Andino Juncal](#)
 - [CUMBRES](#)
 - [El Pintor y su Paleta](#)
 - [Cerro Provincia](#)
 - [Ascenso a La Campana](#)
 - [KAYAK Y CAMINATA](#)
 - [La Isla de Los Pingüinos](#)
 - [VIÑEDOS](#)
 - [Viña Loma Larga](#)
 - [ESCALADA EN ROCA](#)
 - [Quebrada de Petorca](#)
- [Expediciones](#)
 - [TREKKING](#)
 - [Circuito del Cóndor](#)
- [Vacaciones de Aventura](#)
 - [PATAGONIA](#)
 - [Tour Carretera Austral](#)
- [Anexos](#)
 - [Perfiles de elevación](#)

Tarifas

Tours desde Santiago			PAX	1	2	3	4+
Tours de medio día	Caminatas	Todas*		220	130	100	90
	Escalada en roca	Bosque Mágico		280	180	140	130
Tours día completo	Caminatas	Todas **		330	220	180	160
	Caminata de travesía	La Ruta de Darwin		350	250	190	170
	Kayaking y caminata	La Isla de Los Pingüinos		410	290	210	200
	Rock climbing	Quebrada de Petorca		400	270	220	190
	Vino y cabalgata	Viña Loma Larga		320	230	180	170
Expediciones	Trekking 5 días 4 noches	Circuito del Cóndor		1,700	1,100	800	700
	Escalada en roca 2 días 1 noche	Quebrada Petorca		520	410	380	370

* Santiago desde las Alturas, A los pies de Los Andes

** Monumento Natural El Morado, Glaciar Colgante El Morado, Parque Andino Juncal, Jardines del Pacífico Sur, El Pintor y su Paleta, Cerro Provincia, Ascenso La Campana

Vacaciones de aventura	Patagonia	Tour Carretera Austral	Desde un remoto pueblo a orillas del lago General Carrera: kayak por cavernas de mármol, cabalgata por mina abandonada y caminata hacia Campos de Hielo Norte, entre otros.
	5 días 4 noches	Puerto Sánchez, Lago General Carrera, Aysén	

1	2	3	4	5	6	7	8+
5,330	2,760	2,050	1,590	1,390	1,190	1,050	940

Viajes personalizados

Permítenos diseñar tu viaje. Podemos adaptar cualquiera de nuestros tours privados según tus intereses o elaborar un viaje hecho a medida.

[Volver al índice](#)

Tours desde Santiago

Incluye

Los tours de medio día y día completo que ofrecemos incluyen todo lo necesario para cada actividad, excepto vestimenta personal y seguro contra accidentes.

Todos los tours incluyen

- Guía (español / inglés)
- Transporte
- Box lunch
- Entradas
- Kit de primeros auxilios
- Radio o señal telefónica

Box lunch

Ensalada César y sándwiches de jamón con queso, o de atún con mayonesa y tomate.
Dos barras de cereales, galletas, fruta, maní, chocolate y agua.

El menú se puede ajustar a sus necesidades. Hemos preparado vegetariano, vegano, sin gluten y no lácteos, entre otros.

No incluye

- Seguro contra accidentes
- Vestimenta personal

Caminatas

- Bastones de trekking
- Binoculares

En caso de ser necesario:

- Raquetas de nieve
- Polainas
- Linterna frontal

Escalada en roca

- Asistente de escalada
- Equipo de escalada Petzl
- Zapatos de escalada

Kayak

- Asistente
- Kayaks inflables dobles
- Remos y bolsas secas
- Chaleco salvavidas

CAMINATAS DE MEDIO DIA

Santiago desde las Alturas

La mejor vista panorámica de Santiago desde un punto privilegiado: El Cerro Manquehue. Este volcán extinto es parte de un verde cordón que se adentra en el valle del Mapocho siendo rodeado por la ciudad.

El Manquehue, que en lengua Mapuche quiere decir "lugar de cóndores", es el cerro más alto inserto en el valle de Santiago, logrando alcanzar los 1.638 metros de altitud. Éste se emplaza prácticamente en medio de la capital, mostrándose imponente por sobre un cordón montañoso que se va extendiendo hacia el poniente por la rivera norte del río Mapocho.

El trekking aquí es óptimo para aquellos que deseen excursionar por naturaleza nativa, y sentirse privilegiados al poder contemplar Santiago desde uno de los mejores puntos de observación.

Ésta excursión de medio día se puede realizar durante la mañana como también por la tarde-noche (usando linternas frontales).

Nota

Para aquellos que deseen una caminata más fácil hay una ruta alternativa hacia el "Manquehuito", el cual también posee hermosas vistas panorámicas.

Datos técnicos

- Actividad: Caminata - Ascenso
- Inicio / Fin: Santiago
- Dificultad: Media con ruta alt. Fácil
- Ubicación: Lo Curro, Santiago
- Época: Todo el año
- Distancia*: 4,8 km
- Altitud max: 1.635 msnm.
- Desnivel: 585 metros

*Ida y vuelta

Itinerario

Por la mañana

- 08:30 Recogida en el hotel
- 09:15 del ascenso
- 11:00 Llegada a la cima. Almuerzo
- 11:30 Descenso
- 12:30 Llegada al vehículo
- 13:00 Regreso al hotel

Durante la tarde (verano)

- 18:30* Recogida en el hotel
- 19:15 del ascenso
- 21:00 Llegada a la cima. Almuerzo
- 21:30 Descenso
- 22:30 Llegada al vehículo
- 23:00 Regreso al hotel

* En invierno recogida a las 15:30

Recomendaciones

- Hidratación previa y desayuno
- Zapatillas deportivas con adherencia
- Mochila chica
- Camiseta deportiva (manga larga idealmente)
- Chaqueta o corta viento
- Lentes de sol y gorro
- Pantalones cortos en verano

Perfil de elevación en anexos

CAMINATAS DE MEDIO DIA

A los Pies de los Andes

El Pochoco te invita a disfrutar de sus paisajes, los cuales ofrecen una gran vista de la gran capital y la imponente cordillera de los Andes

Este cerro es muy conocido y frecuentado por los santiaguinos amantes de la montaña. Ubicado a los pies de los Andes (en el sector del Arrayán, comuna de Lo Barnechea) y a escasos minutos del centro de Santiago, el Pochoco se presenta como una oportunidad para todos aquellos que se están iniciando en el mundo del montañismo. Aquí puedes disfrutar de un espectacular paisaje que permite contemplar la gran capital y el imponente cordón montañoso de los Andes como premio al esfuerzo una vez alcanzada la cumbre.

En su acceso se encuentra el observatorio Pochoco perteneciente a la ACHAYA (Asociación Chilena de Astronomía y Astronáutica). Durante el ascenso podremos contemplar una llamativa vegetación xerófita asociada a las laderas de exposición norte, y en sectores más sombríos y de exposición sur, atestiguaremos densos mantos arbustivos propios del clima mediterráneo.

La ruta adquiere dificultad debido a la constante pendiente y algunas zonas rocosas donde necesitaremos apoyar las manos. Te recomendamos subir durante otoño, invierno y primavera, pero se puede realizar durante todo el año. Necesitarás un par de zapatillas con buena adherencia y ropa de abrigo en invierno ya que podría haber nieve en la cima. Del resto nos encargamos nosotros.

Datos técnicos

- Actividad: Caminata - Ascenso
- Inicio / Fin: Santiago
- Duración: Medio día
- Dificultad: Media
- Ubicación: El Arrayán, Santiago
- Época: Todo el año
- Distancia total*: 4.6km
- Altitud max: 1,700 msnm
- Desnivel: 700m

* Ida y vuelta

Itinerario

- 08:30 Recogida en el hotel
- 09:20 Inicio del ascenso
- 10:30 Almuerzo en la cumbre
- 11:00 Descenso
- 13:00 Regreso al vehículo
- 13:30 Arribo al hotel

Recomendaciones

- Hidratación previa y desayuno
- Zapatillas deportivas con adherencia
- Mochila chica
- Camiseta deportiva (manga larga idealmente)
- Chaqueta o corta viento
- Lentes de sol y gorro
- Pantalones cortos en verano

Perfil de elevación en anexos

CAMINATAS DE UN DIA

La Ruta de Darwin

Desde el Parque Nacional La Campana hasta Olmué, te invitamos a ser testigo de una naturaleza sorprendente. Déjate encantar por todos los atributos de la cordillera de la costa tal como lo hizo Charles Darwin en 1834 cuando exploró estos parajes.

Esta excursión comienza en el sector Palmas de Ocoa del Parque Nacional La Campana, declarada Reserva de la Biósfera por la UNESCO en 1985. Desde allí emprenderemos el trekking en dirección sur, rumbo a la localidad de Olmué (lugar donde nos recogerá la van para emprender el regreso a Santiago).

En el primer tramo, de dos horas, pasaremos por un hermoso sendero que se abre paso entre Palmas Chilenas (*Jubaea chilensis*), matorrales y especies xerófitas, ascendiendo por una ladera de exposición norte, para luego llegar al Portezuelo Ocoa. Este es un excelente punto para almorzar y reponer energías mientras se disfruta de las hermosas vistas que el lugar ofrece.

Posteriormente emprenderemos el descenso a través de un bosque caracterizado por especies esclerófilas y caducifolias, como es el caso del Roble de Santiago (*Nothofagus obliqua var. macrocarpa*), representativo de los árboles relictos más septentrionales.

Te invitamos a ser parte de esta excursión de excelencia y ser testigo de un encuentro emocionante con una naturaleza sorprendente, esperando que tu experiencia sea un recuerdo inolvidable.

Datos técnicos

- Actividad: Caminata de travesía
- Inicio / Fin: Santiago
- Dificultad: Media
- Ubicación: Parque Nacional La Campana
- Época: Todo el año
- Distancia total*: 14km
- Altitud máxima: 1.127 msnm
- Desnivel: 720m

* Sólo ida

Itinerario

- 07:30 Recogida en el hotel
- 09:00 Inicio sector Palmas de Ocoa
- 11:30 Almuerzo en Portezuelo de Ocoa
- 13:00 Descenso por robledales hacia Olmué
- 15:30 Llegada al vehículo
- 17:00 Arribo al hotel

Recomendaciones

- Hidratación previa y desayuno
- Zapatillas de trekking
- Mochila chica a mediana
- Camiseta deportiva (manga larga idealmente)
- Chaqueta o corta viento en invierno
- Lentes de sol y gorro
- Shorts en verano

Perfil de elevación en anexos

CAMINATAS DE UN DIA

Monumento Natural El Morado

Hermosa caminata río arriba por entre montañas hasta la laguna de Morales, desde donde podremos apreciar la fotogénica cara sur del cerro El Morado y los glaciares que descansan sobre rocas sedimentarias.

En ésta excursión nos adentraremos por el Cajón del Maipo, en plena cordillera andina. Luego de unas dos horas en vehículo llegaremos al sector Baños Morales, lugar donde comenzaremos nuestra caminata por esta área protegida de 3.009 ha, declarada Monumento Natural en 1974.

El primer tramo es el de mayor pendiente de todo el circuito, pero sin embargo bastante amigable. Luego de caminar alrededor de una hora haremos una pequeña parada en el sector Aguas Panimavidas. Ahí podremos admirar el sorprendente escenario que nos ofrecen las montañas cercanas y peculiares afloramientos de aguas subterráneas reposando sobre cuerpos teñidos que nos hablan de la presencia de concentraciones de minerales como el hierro.

Luego continuaremos la caminata por el sendero que continúa casi plano. Son 5km hasta llegar a la laguna el Morado. Este lugar es propicio para descansar y reponer energías con un rico almuerzo mientras se contempla el maravilloso paisaje que el lugar nos brinda, con el cerro El Morado de 5.000m de altitud como telón de fondo, por el este el cerro Unión y al noroeste el cerro San Francisco y su glaciar homónimo. Si el grupo se motiva la excursión podrá realizarse hasta el mirador del glaciar San Francisco. Es una hora caminando desde la laguna hasta este mirador.

Se testigo vivencial y experimenta la vida enfrentada en condiciones de alta montaña. Ya sea verano, otoño o en situaciones extremas propias de la época invernal con la ayuda de raquetas de nieve, o en primavera cuando las flores vuelven a nacer.

[Volver al índice](#)

Datos técnicos

- Actividad: Caminata
- Inicio / Fin: Santiago
- Dificultad: Media
- Duración: Día completo
- Ubicación: Cajón del Maipo
- Temporada: Todo el año
- Distancia total: 13.3km (Ida y vuelta)
- Altitud max: 2.500m
- Desnivel: 620m

Itinerario

- 07:30 Recogida en el hotel
- 08:15 Ingreso Cajón del Maipo
- 09:30 Baños Morales, a caminar
- 11:30 Aguas Panimávidas
- 12:30 Laguna de Morales, almuerzo
- 15:00 Auto a Santiago
- 17:30 Arribo al hotel

Recomendaciones

- | | |
|--|--------------------------------------|
| ● Chaqueta o corta viento | Invierno |
| ● Lentes de sol | ● Anteojos (importante) |
| ● Mochila chica a mediana | ● Gorro para el frío* |
| ● Gorro | ● Zapatos caña alta,
impermeables |
| ● Protector solar | ● Parka o chaqueta impermeable |
| ● Zapatillas de trekking | ● Guantes (si no tiene, consulte) |
| ● Camiseta deportiva
(manga larga idealmente) | |

Perfil de elevación en anexos

CAMINATAS DE UN DIA

Glaciar Colgante El Morado

No te pierdas la oportunidad de sorprenderte con este gran colgante, una de las últimas evidencias glaciares presentes en la zona central de Chile.

Este espectacular glaciar se encuentra emplazado en plena cordillera a una altitud de 3.100 metros, y su acceso es por el Cajón del Maipo, uno de los cañones montañosos más importantes de la Zona Central de Chile.

Luego de un trayecto de dos horas en vehículo atravesando el Cajón del Maipo e internándonos en la majestuosa y colorida Cordillera de Los Andes, nos detendremos en el sector "Choriboulder", para luego dar comienzo al trekking rumbo al glaciar. Son tres horas aproximadas de caminata bordeando el río del valle de Las Arenas y subiendo por morrenas, para luego encontrarnos con este espectacular masa de hielo que cuelga sobre el cerro El Morado, y la laguna homónima que reposa a sus pies.

Te invitamos a atravesar el Cajón del Maipo y adentrarnos en Los Andes por valles llenos de vida y expresión, donde podremos encontrar fósiles, divisar cóndores y sentir la fuerza y velocidad con que avanzan los deshielos glaciares.

Datos técnicos

- Actividad: Caminata
- Inicio / Fin: Santiago
- Duración: Día completo
- Dificultad: Fácil
- Ubicación: Cajón del Maipo
- Distancia*: 9,5 km *Ida y vuelta
- Altitud max: 3260 msnm
- Desnivel: 640 metros
- Época: Octubre a Mayo

Itinerario

- 07:30 Recogida en el hotel
- 08:15 Ingreso sector Cajón del Maipo
- 10:00 Llegada sector "Choriboulder". Comienzo del trekking
- 12:30 Llegada al glaciar El Morado. Almuerzo
- 13:00 Recorrido por la laguna y murallones de hielo
- 13:30 Descenso
- 15:00 Regreso a Santiago en nuestro transporte
- 17:30 Arribo hotel

Recomendaciones

- Chaqueta o corta viento
- Lentes de sol
- Gorro
- Protector solar
- Zapatillas de trekking
- Camiseta deportiva manga larga
- Mochila chica a mediana

Invierno

- Anteojos (importante)
- Gorro para el frío*
- Zapatos caña alta, impermeables
- Parka o chaqueta impermeable
- Guantes*

*Si no tiene, consulte

Perfil de elevación en anexos

CAMINATAS DE UN DIA

Jardines del Pacífico Sur

"Los Molles no es solo un sitio de interés en cuanto a la botánica, geología y arqueología, sino que, al encontrarse ubicado en la zona central de Chile, forma parte de un área declarada internacionalmente como uno de los 25 hotspot o zona de alta biodiversidad con gran amenaza del tipo antrópica". (Gómez, 2006)

Esta excursión se realiza en el Bioparque Los Molles, sector sur del Sitio Prioritario para la Conservación Los Molles-Pichidanguí. Éste se emplaza en el borde costero a 187 km hacia el nor-poniente de Santiago (dos horas en vehículo), desde la península de Los Molles (V Región) hacia el norte, hasta casi llegar a Pichidanguí (IV Región).

El lugar presenta una riqueza de paisajes única, sobre todo en cuanto a su endemismo y biodiversidad. Aquí el visitante podrá ser testigo de una flora representada por Matorral Estepario Arborescente de gran abundancia, la cual se asocia a la vegetación costera, con abundantes flores que tiñen de distintos colores el espacio circundante.

Durante el recorrido podremos contemplar múltiples y sorprendentes formaciones geológicas. Dentro de los principales atractivos se encuentra el Puquén, que en lengua Molle significa "Ballena". Éste consiste en una entrada de mar por una cueva producto de los fuertes oleajes, generando gran presión sobre ésta. En su salida (a unos 35 metros sobre el mar) se manifiesta dicha presión en un soplido de aire y vapor de agua, pudiendo alcanzar sorprendentes alturas, sobre todo cuando hay marejada.

Próximo a este fenómeno geológico se encuentra una lobera; un islote que alberga una abundante colonia de lobos de mar (*Otaria flavescens*). Aquí podremos observar sus actividades y escuchar sus gritos. También nos detendremos en otro bello islote para avistar una gran población de Piqueros

(*Sula variegata*), aves posibles de observar durante su período reproductivo (entre Noviembre y Febrero).

En nuestro recorrido por el borde costero también tendremos la oportunidad de darnos un baño en una espectacular piscina natural (siempre que las condiciones del mar lo permitan). Esta piscina es un cuerpo de agua estancada de unos cuatro metros de profundidad, alimentada por la presencia directa de grandes olas que van depositando de manera esporádica agua a la piscina.

El Bioparque Los Molles además cuenta con una zona paleontológica, donde se encuentra una roca gigante con registros de fósiles pertenecientes al período triásico.

Datos técnicos

- Actividad: Caminata
- Inicio / Fin: Santiago
- Duración: Día completo
- Dificultad: Fácil
- Ubicación: Los Molles, Valparaíso
- Distancia total*: 8 km *De todo el circuito
- Desnivel: 40 metros
- Época: Todo el año

Itinerario

- 07:30 Recogida en el hotel
- 09:30 Llegada al Bioparque
- 10:00 Visita al Puquén y Lobera
- 12:30 Almuerzo en la piscina
- 14:15 Regreso por el interior
- 15:45 En auto a Santiago
- 17:45 Arribo al hotel

Recomendaciones

- Hidratación previa y desayuno
- Zapatillas de trekking
- Mochila chica a mediana
- Camiseta deportiva
- Chaqueta o cortavientos
- Lentes de sol y gorro
- Traje de baño y toalla en verano

CAMINATAS DE UN DIA

Parque Andino Juncal

El Parque Andino Juncal es una reserva ecológica creada en 1911 por la familia de Kendrick. Esta propiedad privada, preservación de un ecosistema andino prístino, tiene una superficie de 13.796 hectáreas y está situado en el centro del valle Juncal, a solo dos horas de Santiago hacia el norte.

Éste cuenta con cualidades naturales y paisajísticas de enorme belleza, cuyas características y atributos representan lo mejor de los Andes centrales. Para esta excursión visitaremos el Glaciar Juncal (el de mayor envergadura de la región), el cual ha dejado en testimonio su paso formando abruptas quebradas y extensos valles. En Mayo de 2010, el parque fue designado sitio RAMSAR por la Convención Internacional de Humedales de Importancia Internacional, y con ésto un nivel de protección ecológica internacional. Los humedales son un foco de la conservación de su vital importancia como fuente de vida, especialmente en ambientes hostiles como el Juncal.

El trekking comienza en la entrada del parque, cerca de la línea del tren de ferrocarril olvidado, el cual se utilizaba antiguamente para cruzar hacia Argentina. A partir de aquí vamos a entrar a través de un extenso valle siguiendo un sendero de baja pendiente por la orilla oriental del río Juncal. El camino nos llevará a una enorme vega, un oasis de montaña de gran importancia biológica ya que alberga una variada biodiversidad debido a la presencia de agua que afloran durante todo el año.

Luego de haber cruzado el estero “Monos de Agua”, el sendero comienza a presentarse con más pendiente a medida que nos adentramos por un cajón que nos revelará la presencia de un gran cuerpo de hielo. En este último tramo comenzaremos a sentir la configuración escarpada de la morrena glaciar, dándonos cuenta que ya nos encontramos sobre el glaciar.

Datos técnicos

- Actividad: Caminata
- Inicio / Fin: Santiago
- Dificultad: Media
- Ubicación: Parque Andino Juncal
- Época: Noviembre a Abril
- Distancia total*: 18 km
- Desnivel: 600 metros
- Altitud max: 3.000 msnm.

*Ida y vuelta

Itinerario

- 07:30 Recogida en el hotel
- 09:30 Llegada al parque. de la caminata
- 11:30 Almuerzo en estero "Monos de agua"
- 13:00 Llegada al mirador del glaciar Juncal
- 13:30 del descenso
- 17:00 Regreso a Santiago en nuestro transporte
- 19:00 Arribo al hotel

Recomendaciones

- Hidratación previa y desayuno
- Lentes de sol
- Mochila chica a mediana
- Bloqueador
- Gorro
- Zapatillas de trekking
- Camiseta deportiva (manga larga idealmente)
- Segunda capa de abrigo
- Chaqueta o corta viento

CUMBRES DE UN DIA

El Pintor y su Paleta

Esta excursión es una excelente oportunidad para admirar los paisajes de la inmensidad andina que se levanta en estas latitudes, llenos de expresión y personalidad.

El Pintor es un magnífico cerro que entrega la posibilidad de ascender sobre los 4.000 msnm. De dificultad técnica media, éste colorido gigante ofrece a quienes van a su encuentro, maravillosas vistas hacia los profundos valles y los enormes macizos vecinos.

El trekking comienza en el centro de ski La Parva. El primer tramo demora alrededor de dos horas y se realiza por las pistas hasta llegar a la Laguna Piuquenes (3.500 msnm.), un pequeño cuerpo de agua con forma de ojo. Luego de un breve descanso continuaremos subiendo hasta un promontorio llamado Falsa Parva (desnivel promedio de 200 metros). A partir de allí el camino se torna bastante plano. A través un paisaje desértico y rocoso, continuaremos nuestro caminar por dos horas más hasta alcanzar la cumbre.

La panorámica ofrece una visión global de los Andes centrales. Grandes montañas como el Marmolejo, Piuquenes y Tupungato son posibles de observar, al igual que El Plomo, que con sus 5.550 msnm. se eleva por el norte, dejándonos impresionar con su majestuosidad y gran belleza.

Atención:

Ésta experiencia es de alta montaña y requiere de buena condición física y mental. La presión atmosférica disminuye en altas altitudes y puede provocar el mal de altura: Náuseas y cansancio consecuencia de la falta de oxígeno.

Datos técnicos

- Actividad: Caminata - Ascenso
- Inicio / Fin: Santiago
- Dificultad: Difícil
- Ubicación: Centro de ski La Parva
- Distancia total*: 17 km
- Altitud max: 4.200msnm
- Desnivel: 1.200m
- Época: Desde fines de Octubre a principios de Mayo

* Ida y vuelta sin considerar andarivel opcional los fines de semana en verano.

Itinerario

- 07:30 Recogida en el hotel
- 09:00 Inicio del ascenso
- 12:30 Almuerzo
- 13:00 Cumbre
- 14:30 Descenso
- 17:30: Llegada al vehículo
- 18:45: Arribo al hotel

Recomendaciones

- Hidratación previa y desayuno
- Chaqueta y cortavientos
- Lentes de sol
- Protector solar
- Mochila chica a mediana
- Gorro
- Zapatillas de trekking
- Camiseta deportiva (manga larga idealmente)

CUMBRES DE UN DIA

Cerro Provincia

El cerro Provincia se alza al extremo norte de la Sierra de Ramón, cordón montañoso que señala imponente el límite este del valle de Santiago. Un clásico entre montañistas, su cumbre nos premia con grandiosas vistas de Los Andes.

Con un desnivel de 1.700 metros y con su cumbre que suele cubrirse de nieve en época invernal, el Provincia desafía a aquellos que deseen experimentar las condiciones típicas de alta montaña.

Si al efecto de la altura le sumamos las arduas horas de caminata (5 horas de ascenso aproximadas), podría considerarse que esta excursión es muy cansadora y que exige un alto grado de capacidad física. Sin embargo, todo el esfuerzo se verá recompensado por el maravilloso recorrido que brinda; pasando por un imponente bosque esclerófilo, compuesto por vegetación perenne, representativos del clima mediterráneo (Peumos, Boldos y Quillayes entre otras especies), llegando hasta donde desaparece la vegetación. Aquí las diferentes tonalidades de material rocoso no pasan desapercibidos.

Recomendamos subir el Provincia durante abril y noviembre, sobre todo en primavera, cuando la cumbre todavía está cubierta por nieve.

Datos técnicos

- Actividad: Caminata - Ascenso
- Inicio / Fin: Santiago
- Duración: Día completo
- Dificultad: Difícil
- Ubicación: Las Condes, Santiago
- Época: Todo el año
- Distancia total*: 19 km *Ida y vuelta
- Desnivel: 1.700 metros
- Altitud max: 2.750 msnm

Itinerario

- 07:30 Recogida en el hotel
- 08:10 Comienzo del ascenso en San Carlos
- 11:30 Almuerzo y descanso
- 13:30 Cumbre
- 14:00 Descenso
- 18:00 Retorno en auto
- 19:00 Arribo al hotel

Recomendaciones

- Hidratación previa y desayuno
- Chaqueta o corta viento en invierno
- Lentes de sol
- Protector solar
- Gorro
- Zapatillas de trekking
- Camiseta deportiva (manga larga idealmente)
- Mochila chica a mediana

Perfil de elevación en anexos

CUMBRES DE UN DIA

Ascenso a La Campana

“Pasamos el día en la cima del monte, y nunca me ha parecido el tiempo más corto, Chile se extiende a nuestros pies como un panorama inmenso limitado por los Andes y el océano Pacífico.”
– Charles Darwin desde la cima del Cerro La Campana.

Para este ascenso reviviremos la expedición que realizó Darwin hace más de 180 años atrás. El trekking comienza en la portería de CONAF (sector de Granizo), accediendo por el poblado de Olmué, emplazado en la región de Valparaíso a tan solo una hora y media de la capital chilena. Desde este lugar ascenderemos el cerro la Campana tomando el “Sendero del Andinista”, siempre por la ladera sur del cerro a través de un bosque perenne representado por boldos (*Peumus boldus*), litres (*Lithraea caustica*), bellotos (*Beilschmiedia miersii*), molles (*Schinus latifolius*) y canelos (*Drimys winteri*) entre otras especies.

Luego de avanzar unas 2 horas aproximadas, la vegetación se irá haciendo paso para permitirnos admirar el paisaje circundante y una sutil presencia marina que comienza a presentarse por el horizonte occidental. Los robles (*Nothofagus macrocarpa*) entran en escena a medida que ascendemos por un serpenteado sendero. A los 1.265 metros sobre el nivel del mar, nos encontraremos con una antigua mina de cuarzo ubicada en una gran explanada, momento ideal para descansar, reponer energías y prepararse para el tramo final de la subida. La última hora es un tanto accidentada; la pendiente se acentúa y el sendero se va haciendo paso a través de un acarreo de roca granito.

El cerro La Campana es uno de los más altos de la Cordillera de la Costa, y su cumbre, uno de los mejores puntos para contemplar el territorio nacional en estas latitudes, con la imponente cordillera por el oriente y el mar hacia el poniente. Dentro de este gran campo visual podremos ver el monte Aconcagua (el más alto de América), y ciudades costeras como Valparaíso.

Datos técnicos:

- Actividad: Caminata - Ascenso
- Inicio / Fin: Santiago
- Dificultad: Media
- Ubicación: Parque Nacional La Campana
- Época: Todo el año
- Distancia total*: 10,8 km
- Altitud max: 1.920 msnm
- Desnivel: 1.450 m

*Ida y vuelta

Itinerario:

- 7:30 Recogida en el hotel
- 9:15 Inicio ascenso sector Granizo
- 11:00 Antigua mina
- 12:15 Almuerzo entre robles
- 13:00 Cumbre
- 17:30 En auto a Santiago
- 19:30 Arribo al hotel

Recomendaciones

- Chaqueta corta viento
- Lentes de sol
- Protector solar
- Gorro
- Zapatillas de trekking
- Camiseta deportiva (manga larga idealmente)

Elevation profile annexed

KAYAK Y CAMINATA

La Isla de Los Pingüinos

¿Sabías que puedes avistar pingüinos en su entorno natural a sólo dos horas de Santiago? Te invitamos a andar en kayak y explorar los secretos de una de las zonas más bellas de la costa Chilena.

Por la mañana vamos a visitar la playa de Zapallar, un pueblo exclusivo con una bella geografía. Aquí tendremos la oportunidad de caminar por el Parque Natural El Boldo, donde es posible apreciar un bosque relicto producto de la cercanía de la corriente oceánica de Humboldt y la abrupta geografía que facilitan la condensación de la niebla costera (o camanchaca), creando condiciones especiales para un desarrollo vegetacional exitoso. En esta actividad podemos llegar a grandes alturas para admirar las playas de Cachagua, Zapallar y Papudo entre otras.

Después de la caminata el grupo llegará a la bahía de Las Cujas, donde nuestro asistente estará esperando con los kayaks sobre la arena blanca. Desde este lugar tranquilo remaremos durante unos 20 minutos para llegar al Monumento Natural de Isla Cachagua. Se han registrado 14 especies de aves costeras y oceánicas, haciendo de esta área protegida, un ecosistema frágil y único. Entre las aves que habitan esta porción de tierra, destaca uno que solo puede sobrevivir gracias a las condiciones ofrecidas por esta isla; El pingüino de Humboldt. Un ave endémica de la corriente de Humboldt que habita en casi toda la costa de Chile y el sur de Perú. Aquí se puede contemplar de cerca una población de estas aves no voladoras. Si tenemos suerte podremos apreciar al Chungungo o nutria de mar (el mamífero marino más pequeño del mundo) o leones marinos que a menudo visitan estas islas.

Experimenta con tu familia y amigos un día especial en contacto directo con los encantos que ofrece la costa central de Chile y conoce la hermosa vida natural que albergan estos lugares.

[Volver al índice](#)

Consideraciones

Debido a las condiciones cambiantes del mar, que a veces hacen imposible la actividad de kayak hacia la isla, Coigüe Expediciones se reserva la decisión de hacer kayaking en la bahía de Zapallar. Sin embargo, siempre es posible ver pingüinos con la ayuda de binoculares desde la costa.

Datos técnicos

- Actividad: Kayak - Caminata
- Duración: Día completo
- Inicio / Fin: Santiago
- Ubicación: Cachagua y Zapallar
- Difficulty: Fácil
- Época: Todo el año

Itinerario

- 07:30 Recogida en el hotel
- 09:30 Llegada a Zapallar. de la caminata.
- 13:00 Llegada playa Las Cujas. Almuerzo
- 14:00 Kayak por la isla de Cachagua
- 15:00 Fin del kayaking
- 16:00 Regreso a Santiago
- 18:00 Arribo al hotel

Recomendaciones

- Chaqueta o corta viento
- Lentes de sol
- Gorro
- Protector solar
- Zapatillas de trekking
- Traje de baño y toalla en verano
- Mochila chica o mediana

VIÑEDOS

Viña Loma Larga

Loma Larga es la primera viña en producir vinos rojos de clima templado en el valle de Casablanca. Vinos que reflejan fielmente su origen. En este tour podrás cabalgar por los viñedos, visitar la bodega y degustar cepas como Pinot Noir, Malbec y Sauvignon Blanc.

Te invitamos a conocer y disfrutar de una experiencia vinícola única en el valle de Casablanca, emplazado entre Santiago y Valparaíso. Este tour consiste en una cabalgata por los hermosos bosques y viñedos del fundo Loma Larga. Posteriormente una guía sommelier de la viña los invitará a participar del proceso de elaboración y guarda del vino, finalizando con una degustación en la casa de visitantes entre jardines, huertos y viñedos. En ésta instancia los participantes aprenderán conceptos básicos de cata, características de los vinos y tipicidad, degustando distintas cosechas de cepas como Cabernet Franc, Malbec, Pinot Noir y Sauvignon Blanc.

Una vez finalizada la experiencia en Loma larga, nuestros pasajeros podrán optar por almorzar en Restorant Tanino de la viña Casas del Bosque, distinguido por su exclusiva carta y excelente servicio, en un ambiente agradable rodeado de hermosos jardines y viñedos.

Datos técnicos

- Actividad: Tour por viña - cabalgata
- Duración: Medio día con almuerzo opcional
- Inicio / Fin: Santiago
- Ubicación: Viña Loma Larga, Casablanca
- Dificultad: Fácil
- Distancia: 76 km desde Santiago
- Época: Todo el año

[Volver al índice](#)

Itinerario

- 9:00 Recogida en el hotel
- 10:30 Arribo Viña Loma larga
- 11:00 Cabalgata
- 12:00 Tour por sala de ensamblaje y bodega
- 13:00 Degustación en la casa del visitante
- 13:45 Almuerzo opcional en Restorant Tanino
- 15:00 Arribo al hotel en Santiago

Recomendaciones

- Pantalones (exigidos para la cabalgata)
 - Chaqueta o corta viento en invierno
 - Lentes de sol
 - Protector solar
 - Gorro
 - Mochila chica o mediana
-

ESCALADA EN ROCA

Quebrada de Petorca

Millones de años atrás burbujas de aire formaron peculiares agujeros en las rocas verticales de la Quebrada de Petorca, dibujando espectaculares rutas de escalada a menos de dos horas de Santiago.

En el valle de Petorca se oculta una peculiar quebrada a tan solo dos horas al norte de Santiago, donde se puede realizar escalada deportiva en una de las formaciones rocosas más impresionantes de Chile, con rutas para novatos y experimentados escaladores en un entorno natural, tranquilo y templado.

En la parte inferior y a lo largo de esta hermosa quebrada, todavía hay un arroyo que nos recuerda un gran río que al paso del tiempo a ido lavando y dejando al descubierto los conglomerados de roca basáltica en un proceso de miles de años. Hay varias rutas de escalada deportiva recientemente equipadas que van desde muy fácil de 8a (5.13b), y una zona de búlder en el interior de las piscinas de ríos secos con cuevas y piedras pulidas. Este es el lugar perfecto para aprender nuevas habilidades y disfrutar de la escalada en día con nuestros jóvenes guías experimentados Miguel e Ivano.

Durante la primavera y principios del verano se puede escalar por sobre una pequeña laguna formada por la nieve derretida de la cordillera de la costa. Si decides pasar la noche allí, podremos disfrutar de una rica comida, realizar un fuego e instalar nuestras carpas sobre un suelo suave de arena. Aquí incluso es posible hacer vivac en verano gracias al abrigo de las grandes paredes, cubiertas por el claro cielo nocturno lleno de estrellas.

Nota

Los guías de escalada están certificados para asistir en primeros auxilios y cuentan con basta experiencia en escalada deportiva y tradicional.

Regularmente trabajan en Fundación Deporte Libre, transformando zonas urbanas olvidadas en gimnasios deportivos al aire libre, donde se ofrecen

[Volver al índice](#)

cursos de escalada y otras actividades para la población local. Los guías son auspiciados por marcas como Petzl, lo que garantiza equipos de calidad en cada viaje.

Datos técnicos

- Actividad: Escalada en roca
- Inicio / Fin: Santiago
- Duración: 1 o 2 días
- Ubicación: Petorca
- Dificultad: Todos los niveles
- Temporada: Todo el año
- Tipo de escalada: Escalada deportiva y bouldering

Itinerary

- 07:30 Recogida en el hotel
- 09:30 Descenso a la zona de escalada
- 10:00 Escalada en roca
- 13:00 Almuerzo
- 13:30 Escalada deportiva o bouldering
- 17:00 Retorno a Santiago
- 19:30 Arribo al hotel

Recomendaciones

- Lentes de sol
- Gorro
- Bloqueador solar
- Zapatillas de trekking
- Chaqueta o corta viento
- Mochila mediana

Expediciones

TREKKING

Circuito del Cóndor

Nos adentraremos por 5 días en plena cordillera andina. Visitaremos sorprendentes formaciones geológicas y bosques donde convergen especies de la zona central y sur de Chile, pasando por lagunas, termas y ríos. En los casi 80 km de caminata seremos asistidos por caballos de carga que nos aliviarán la marcha, para que logres apreciar y disfrutar al máximo de las maravillas ocultas en estos rincones naturales.

Aventurarse a vivir una experiencia única en los Andes implica una apertura de los sentidos hacia un sentir directo de admiración hacia los recursos y atractivos que el mismo paisaje expone. El circuito del Cóndor conforma un espacio de expresión para el visitante, que se cultiva y se vuelve protagonista del espacio que recrea, dejando que el lugar se revele con su majestuosidad e inigualable belleza.

Programa

Día 0 (Presentación y planificación)

Presentación del guía, charla de la travesía, chequeo de equipos y respuesta a preguntas e inquietudes. De preferencia el lugar de reunión será en el hotel u hospedaje de los clientes. La fecha y horario se determinará con el equipo.

Día 2 (Reserva Nacional Radal 7 Tazas - Laguna de las Ánimas)

A las 4:00 AM pasaremos a buscar a los pasajeros a su hotel o lugar de estadía en Santiago. Posteriormente nos dirigiremos hacia el sur de Santiago para llegar a la Reserva Nacional Radal 7 Tazas (5 horas estimadas en vehículo). Esta área, protegida desde 1981, se ubica en la Región del Maule. Su principal atractivo son las caídas de agua y pozones en el río Clarillo.

A las 9:00 AM llegaremos a la administración de la reserva, lugar en que nos estarán esperando los arrieros con sus caballos. Organizaremos los equipos y comenzaremos la travesía rumbo al oriente, adentrándonos por el valle del río Clarillo hacia la cordillera.

Luego de haber transitado por bosques de nothofagus y de haber cruzado el estero Piuquenes, nos detendremos a almorzar y reponer energías en el camping El Bolsón, mientras disfrutamos del paisaje y de la vista al monte “Colmillo del Diablo”.

Hasta aquí habremos recorrido unos 10 kms. Después del almuerzo abordaremos los 5 kms. restantes, pasando por una exigente cuesta (con un desnivel promedio de 500 metros) para culminar en la Laguna de las Ánimas, la cual nos recibirá con las carpas armadas en su orilla.

Este será el momento para abrigarse, ponerse cómodo, y esperar la comida. Evaluaremos el día y planificaremos el siguiente. Fin de la jornada.

Día 2 (Laguna Las Ánimas – Quebrada El Volcán)

A las 7:00 AM: desayuno. Se distribuirán las raciones de marcha del día. Los participantes empacarán en sus mochilas de marcha toallas y trajes de baño para las termas del Volcán. El primer tramo de la caminata es de 2,7 km hasta el portezuelo Las Cruces (2.553 m.s.n.m.). Ahí haremos un breve descanso, para continuar por un sendero de piedra pómez, bordeando constantemente una ladera de exposición norte y oriente antes de llegar a las termas del Volcán. Baño en las termas.

Luego de un reponedor baño seguiremos caminando a través de la quebrada El Volcán. Tras 5 kms. de caminata, llegaremos a nuestro campamento, a una altitud de 2.700 m.s.n.m., la máxima alcanzada en toda la travesía. El grupo se abrigará y preparará para la once. Antes de ir a descansar, realizaremos una charla para evaluar el día y planificar el que vendrá.

Día 3 (Quebrada El Volcán – Termas El Blanquillo)

Este día es prácticamente sólo de bajada. Nos despertaremos a las 7:30 AM. El primer tramo atraviesa un corredor de altura llamado “La Calle”. Se trata de un hermoso paraje que enseña el majestuoso y colorido monte Manantial Pelao como telón de fondo. Luego de un descenso constante y de caminar unos 13 kms., llegaremos a las termas del Blanquillo. Este lugar es el campamento base para subir el Volcán Descabezado, y un excelente sitio para bañarse en pozones transparentes con temperaturas que fluctúan entre los 20 y 22 grados celsius, muy agradables y refrescantes. Luego del baño el grupo se prepara para la cena. Evaluación del día.

Día 4 (Termas El Blanquillo – La Playa)

En este día se retoma el sendero en dirección Sur, el cual nos enseñará el camino hacia la Reserva Nacional Altos de Lircay. El primer tramo va bordeando el río Tranquilo, siguiendo su cauce por un paso de suave y constante pendiente. Luego de dejar atrás el valle del Blanquillo y después de pasar por el Escorial (última gran bajada), nos adentraremos por un viejo bosque nativo de *nothofagus*, representativo de los bosques subantárticos. En estos ecosistemas es posible observar al lagarto chileno y al ave Carpintero.

Hay 10,2 kms. antes de llegar al camping del Venado. En este lugar realizaremos una parada para descansar y alimentarnos antes de realizar el último tramo de la jornada el cual nos llevará hasta “la Playa”, un lugar a orillas del río Claro propicio para hacer campamento. Luego de abrigarnos y cenar, realizaremos la evaluación pertinente y conversaremos sobre el último día de caminata.

Día 5 (La Playa – Entrada Reserva Nacional Altos de Lircay)

El grupo se levanta, toma desayuno, se distribuye la ración de marcha y se prepara para realizar uno de los tramos más exigentes de la travesía. Éste consiste en ascender por una ladera de exposición oriente de unos 550 metros de desnivel, hasta el mirador del Venado. Son 2,5 horas aproximadamente (4,7 kms.) de considerable pendiente, que nos brindarán como recompensa la

posibilidad de admirar un hermoso paisaje con el volcán Descabezado Grande irguiéndose imponente sobre el escenario andino.

Desde aquí continuamos el trekking por un sendero bastante amigable y de escasa pendiente, hasta la entrada de la Reserva. A medida que descendemos vamos adentrándonos por un bosque en que convergen especies esclerófilas, propias del clima mediterráneo, y otras propias del clima subantártico, como el Coigüe (*nothofagus dombeyi*) y la Lengua (*nothofagus pumilio*).

Son menos de 10 km para llegar a la administración de la Reserva Altos de Lircay (sector Vilches Alto). En este lugar nuestro vehículo nos estará esperando con un “almuerzo sorpresa”, para luego llevarnos de regreso a Santiago. La hora estimada para el arribo a la capital es a las 8:00 PM.

Datos técnicos

- Actividad: Senderismo
- Inicio / Fin: Santiago
- Duración: 5 días 4 noches
- Dificultad: Media
- Ubicación: Región del Maule
- Distancia total: 76 km
- Altitud max: 2.700m
- Desnivel: 1.700 metros
- Temporada: Dic. a abril

Distancias por día

- Día 1: 15,7km
- Día 2: 16,4km
- Día 3: 13,2km
- Día 4: 14,2km
- Día 5: 13,9km

Incluye

- Guía bilingüe español-inglés
- Transporte
- Arrieros
- Caballos de carga
- Alimentación
- Utensilios varios
- Carta topográfica
- Radio Satelital
- Botiquín de primeros auxilios
- Bastones de trekking
- Polainas
- Linterna frontal
- Carpa cuatro estaciones
- Colchoneta
- Saco de dormir

No incluye:

- Seguro contra accidentes
- Vestimenta personal
- Mochila personal

Recomendaciones

- Zapatos altos de trekking
- Zapatillas de trekking
- Mochila mediana
- Chaqueta de abrigo e impermeable
- Segundas capas con gorro
- Poleras manga larga respirables
- Primera capa térmica
- Pantalones livianos y respirables
- Pantalones gruesos y calzas
- Lentes de sol
- Gorros para el frío y el sol
- Bloqueador solar
- Guantes
- Calcetines gruesos y regulares

Vacaciones de Aventura

PATAGONIA

Carretera Austral

Una alucinante ruta por Patagonia

Explora las maravillas de la Carretera Austral en un viaje de cinco días por Patagonia Norte. Una ruta única con maravillosos paisajes configurados por bosques subantárticos, ríos, cascadas y glaciares; magníficas montañas como Cerro Castillo; y el enorme lago General Carrera, donde el agua ha esculpido cavernas de mármol en sus singulares islas.

La Carretera Austral (Ruta 7) es considerada una de las rutas más hermosas del mundo. El camino fue construido en 1988 con el fin de conectar a las remotas comunidades de la región, aunque aún gran parte de la ruta es camino de tierra y el acceso por tierra es complejo. Nosotros recorreremos el tramo que pasa a unos pocos kilómetros al noreste de Campos de hielo Patagónico Norte, el cual conforma la capa de hielo más grande fuera de los polos y la más cercana a la línea ecuatorial. El clima en esta zona es generalmente frío y húmedo. No obstante, el lago General Carrera tiene un microclima mayormente soleado, un patrón que beneficia a unos pocos asentamientos a orillas del lago, como Puerto Sánchez en la ribera norte, el pueblo que nos acogerá durante los cinco días.

Puerto Sánchez fue colonizada por primera vez por unas pocas familias chilenas que vinieron de Argentina en el comienzo del siglo 20. En los años 60 el pueblo había crecido gracias a la industria minera, pero la extracción de cobre cesó a finales de los años 80, dejando minas abandonadas que nos recuerdan aquellos tiempos. A pesar del declive de la minería y el aislamiento, algunas familias de colonos permanecieron en el pueblo. Actualmente hay 17 familias que trabajan principalmente en ganadería y cultivos como la alfalfa.

[Volver al índice](#)

Programa

Desde el aeropuerto de Balmaceda tomaremos la Carretera Austral hacia el sur, pasando por magníficos paisajes como el que ofrece el Parque Nacional Cerro Castillo. Próximo a Villa Cerro Castillo visitaremos un sitio arqueológico que ha dejado como testigo huellas de manos pertenecientes a la cultura Tehuelche, quienes habitaban estas tierras hace más de 7.000 años. El viaje continúa a través de ríos y lagunas, hasta llegar a nuestro destino en Puerto Sánchez. En la Casa de Huéspedes seremos recibidos con la chimenea prendida y una rica cena.

Esta casa cuenta con una hermosa vista al lago y a la isla Panichine, la cual visitaremos en kayak durante la mañana del primer día para contemplar sus peculiares cavernas de mármol poco frecuentadas. Luego de recorrer la isla aparcaremos nuestros kayaks en una de sus bahías para disfrutar de un delicioso picnic a su orilla. Después del almuerzo haremos una caminata suave para admirar los encantos del sector y la belleza del paisaje circundante. El retorno a Puerto Sánchez será en lancha.

Al día siguiente nos montaremos en caballos chilenos que nos estarán esperando ensillados afuera de la casa para realizar un paseo en el que ganaremos altura para admirar desde magníficas perspectivas el paisaje que conforma la cuenca del lago e imponentes montañas, como también la oportunidad de visitar la antigua mina de la cual se extraían zinc y cobre principalmente. En el regreso tomaremos un camino que atraviesa un bosque de Coigüe que nos guiará al sector de La Playa, a orillas del lago. En este lugar tendremos la oportunidad de disfrutar de un rico almuerzo y descansar en este exclusivo sector. Por la tarde nos prepararemos para probar suerte en la pesca. Para esta actividad nos subiremos en la lancha para ir recorriendo ciertos rincones del lago propicios para la pesca de la Trucha Fario y Arcoiris

Una expedición al Campo de Hielo Patagónico Norte es una oportunidad que no se puede dejar pasar, por lo tanto, viviremos un día completo para ser testigos de una de las lenguas glaciares que cuelgan del campo de hielo, el glaciar Exploradores. Para este día nos trasladaremos en lancha a Puerto

Tranquilo, posteriormente tomaremos una van para adentrarnos por el valle Exploradores. Nos detendremos en la entrada del Parque Nacional San Rafael donde realizaremos una pequeña caminata para alcanzar un mirador que nos brindará la oportunidad de admirar el glaciar Exploradores y monte San Valentín, el más alto de la Patagonia. En nuestro camino de regreso nos detendremos para almorzar en casa de una familia de alemanes. De vuelta en Puerto Sánchez, tendremos tiempo libre antes de disfrutar de un asado de cordero típico con ensaladas frescas y vino.

Durante la última mañana vamos a tener algo de tiempo libre, con opción de aprender a cocinar pan amasado tradicional, recorrer el pueblo, o si se prefiere, visitar la Laguna Negra. Posteriormente nos preparamos para el regreso al aeropuerto de Balmaceda.

Casa de huéspedes

Nos quedaremos en la única hospedería del poblado, la cual cuenta con 7 habitaciones dobles con baño privado, una mesa de comedor grande junto a un espacio de esparcimiento frente a la chimenea. La cocina es amplia y cuenta con un tradicional horno de leña, un patio precioso y un quincho (pequeña casa para compartir asados). Nuestro chef de Santiago junto a un cocinero local preparará platos sanos y sabrosos: cocina chilena e internacional con productos frescos de la Zona Central de Chile y Patagonia.

Datos técnicos

- Actividad: Vacaciones de aventura
- Destacados: Kayak cavernas de marmol isla Panichine
Cabalgata a mina abandonada
Visita Glaciar Exploradores
- Duración: 5 días 4 noches
- Ubicación: Puerto Sánchez, Aysén
- Zona: Patagonia Norte
- Inicio / Fin: Aeropuerto Balmaceda
- Temporada: Oct / Nov / Dic / Mar / Abr / May

Itinerario

Día 1: Carretera Austral - Puerto Sánchez

- Recogida en aeropuerto de Balmaceda
- Recorrido por Carretera Austral, Cerro Castillo,
- Pequeña caminata hacia sitio arqueológico. Almuerzo
- Continuamos viaje hacia Puerto Sánchez
- Recepción en Puerto Sánchez
- Tiempo libre y cena

Día 2: Exploración cavernas de mármol de isla Panichine

- Desayuno
- Kayak por cavernas de mármol
- Picnic en la isla Panichine
- Caminata por la isla
- Visita al museo de Puerto Sánchez
- Cena

Day 3: Cabalgata y pesca

- Desayuno
- Cabalgata a yacimientos mineros
- Almuerzo en sector de La Playa
- Pesca en el lago General Carrera
- Cena

Día 4: Viaje a Glaciar Exploradores

- Desayuno
- Traslado en lancha a Puerto Tranquilo
- Viaje terrestre por Valle Exploradores
- Trekking a Glaciar Exploradores
- Almuerzo en casa de Alemanes
- Arribo a Puerto Sánchez
- Tiempo libre. Asado de cordero

Day 5: Esparcimiento y regreso al aeropuerto de Balmaceda

- Desayuno
- Esparcimiento con opciones de aprender a cocinar pan amasado, recorrer el pueblo o visitar Laguna Negra
- Regreso al aeropuerto de Balmaceda con parada para almorzar
- Fin de los servicios

Incluye

- Alojamiento en Puerto Sánchez
- Transporte por agua y tierra
- Dos guías bilingües
- Chef
- Agua y snacks para cada actividad
- Comidas mencionadas (desayunos, almuerzos, comidas y asado)
- Señal telefónica e internet en el pueblo
- Kit de primeros auxilios
- Lavandería
- Entradas a parques
- Equipo para cabalgata, kayak, bote y pesca.
- Bastones de trekking
- Capa impermeable

No incluye

- Vuelos aereos
- Seguro de accidentes
- Ropa personal

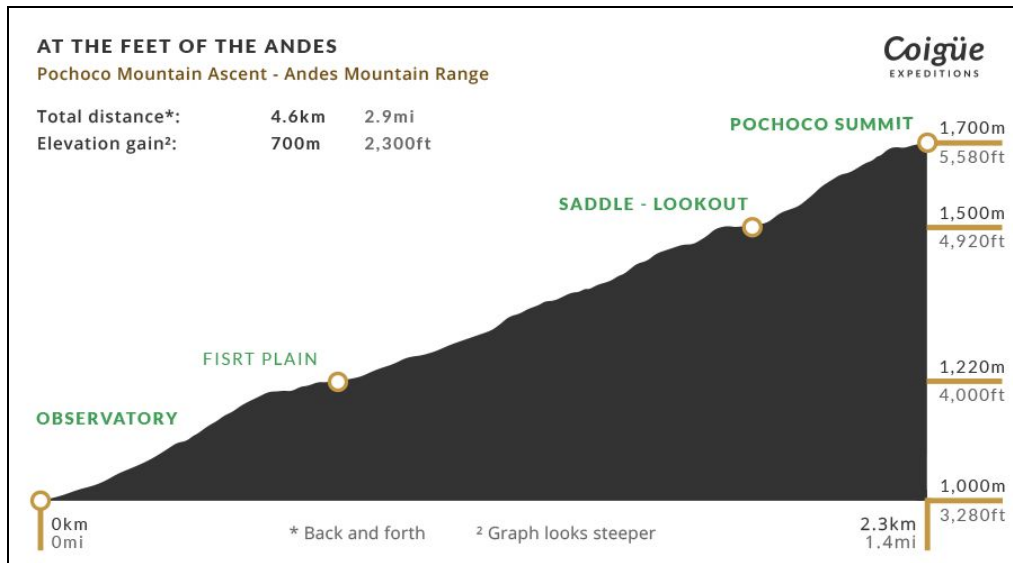
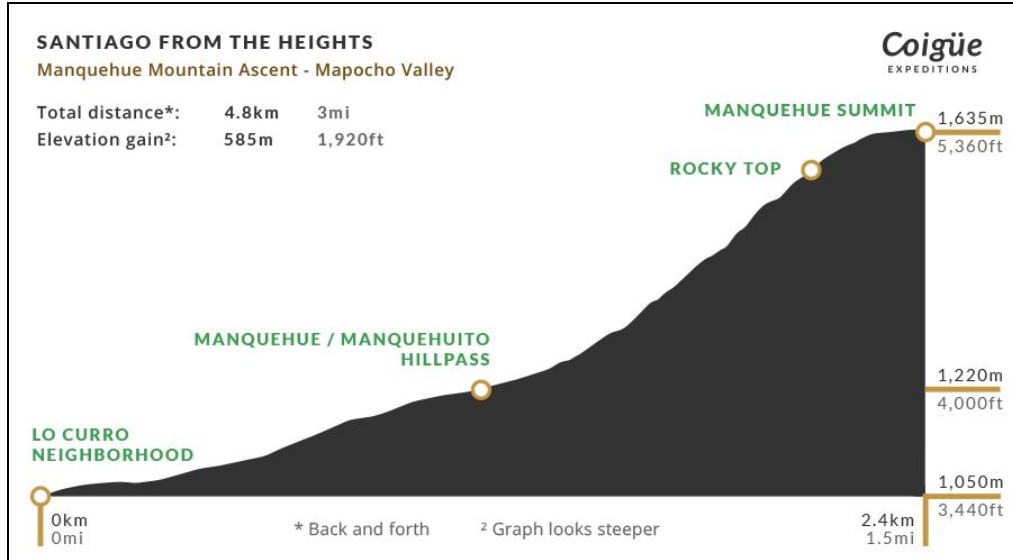
Recomendaciones

- Zapatos altos de trekking
- Zapatillas de trekking
- Mochila mediana
- Chaqueta de abrigo e impermeable
- Segundas capas con gorro
- Poleras manga larga respirables
- Primera capa térmica
- Pantalones livianos y respirables
- Pantalones gruesos y calzas
- Lentes de sol
- Gorros para el frio y el sol
- Bloqueador solar
- Guantes
- Calcetines gruesos y regulares

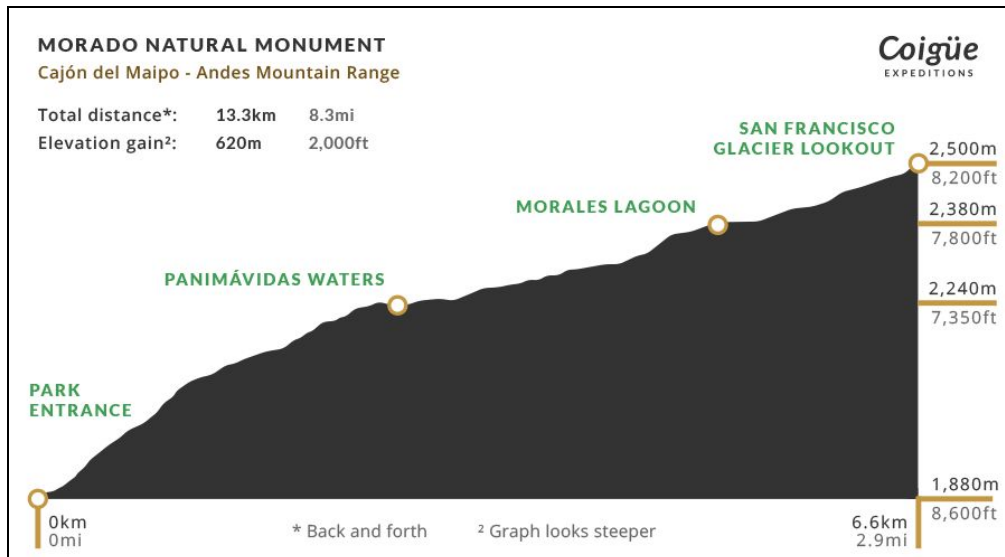
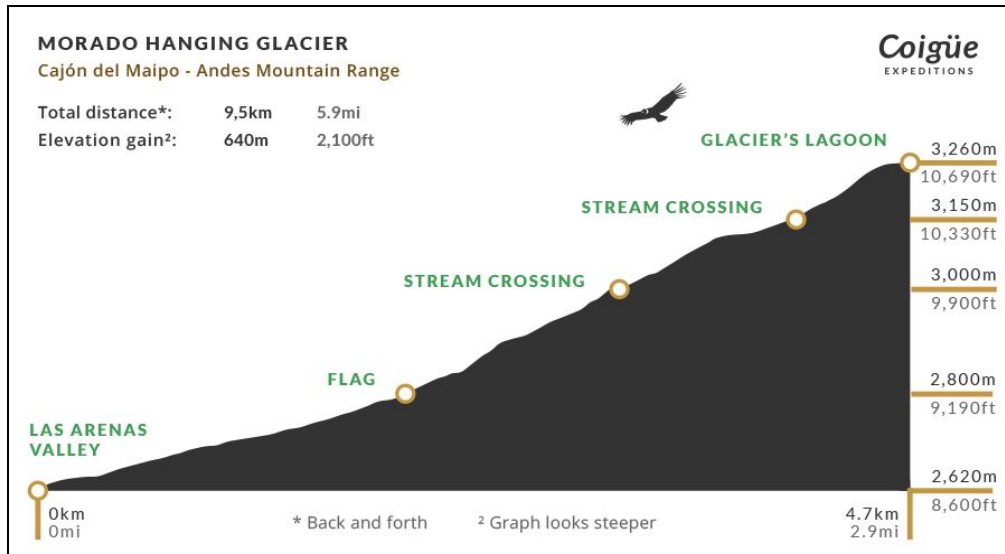
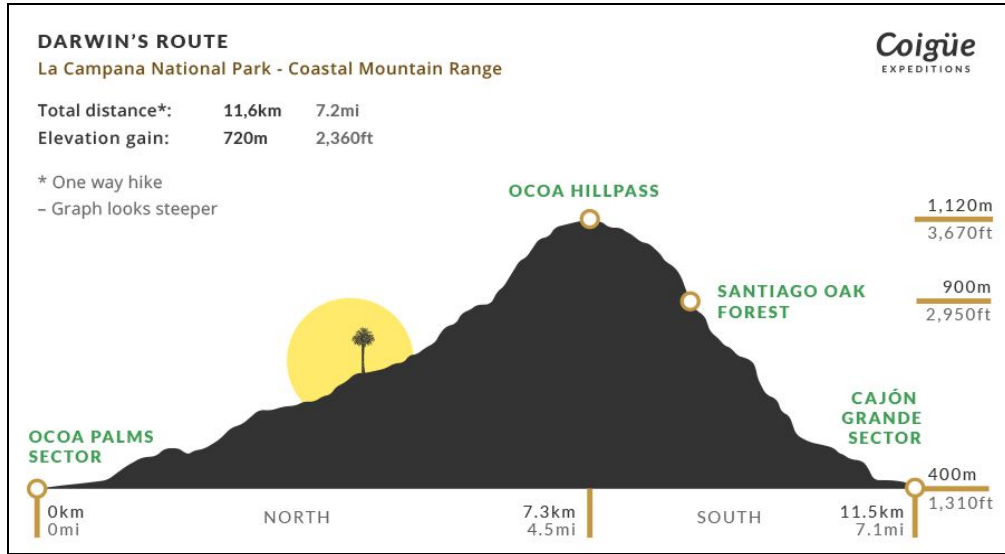
Anexos

Perfiles de elevación

Caminatas de medio día



Caminatas de día completo



Ascensos

